



## KRAJINSKI PARK KOLPA

Krajinski park Kolpa obsega okoli 6500 ha veliko območje ob mejni reki Kolpi, vse od Starega trga do Fučkovcev. Glavna znamenitost parka je reka Kolpa, osrednja belokranjska odvodnica, ki teče po južnem obrobju Bele krajine. Posebnost parka je značilna kulturna krajina, ki jo oblikujejo vasi z značilno stavbno dediščino in skrbno obdelan vrtnast kraški svet, na katerem so se ohranili steljniki. Floristično in favnistično so zanimiva topla strma pobočja ob reki nad Radenci, Sodevci, pod Preloko in Pobrežjem. Posebno varstvo je namenjeno 17 naravnim in 41 kulturnim spomenikom.



Pentlja v znaku parka ponazarja mlado praprotno v obliki svitka, takoj ko spomladi pokuka iz zemlje. Praprotno značilna podrast belokranjskih steljnikov na ilovnatih tleh; opešna barva ilovice je tudi barva znaka. Znak je delno povzet motiv z belokranjske pisanice.



Reka Kolpa izvira v Gorskem Kotarju v Nacionalnem parku Risnjak in predstavlja naravno ločnico med dvema pokrajinama, zdaj celo dvema državama. Zajeda se v kraško pokrajino dinarskega gorstva. Z močnimi in naglimi globinskim vrezovanjem, se ji je kljub kraškemu terenu uspelo ohraniti na površju. V zgornjem toku je ustvarila slikovito kanjonsko dolino, dolgo 30 km, po kateri vodi tudi del naše poti.

Zaradi naravne ohranjenosti in istosti ter pestrih habitatskih razmer vzdolž rečne toka, nudi ugodne življenjske pogoje številnim redkim in ogroženim živalskim vrstam. Med njimi še posebej izstopata vidra (*Lutra lutra*) in mošvirska sklednica (*Emys orbicularis*), bogata pa je tudi zastopanost ribjih vrst. Zaradi naštetega je reka Kolpa opredeljena kot eno od območij, ki so širšega mednarodnega pomena in jih poznamo pod imenom Natura 2000.



Besedilo: Mateja Kogelnik, Mira Ivanovi, Andreja Đkedelj Petri, Janez Bojpi  
Fotografije: Peter Ambrožič, Janez Bojpi, Andrej Hudoklin, Vinko Kukman, Mira Ivanovi, Martin Lindi, Hrvoje Orđani, Igor Đimec, Andreja Đkedelj Petri, Uroš Trugar, Marko Prđina (arhiv Obine romelj)  
Izdal: Zavod Republike Slovenije za varstvo narave, Območna enota Novo mesto, oktober 2005  
Sodelovali: TD Poljanska dolina ob Kolpi  
Produkcija: Tiskarna Vesel, Novo mesto  
Oblikovanje: Sandi Brada  
Vsebina karte: Zavod RS za varstvo narave (Janez Bojpi)  
Karta: Geodetski zavod Slovenije  
Naklada: 5.000 izvodov



Dodatne informacije:  
TD Poljanska dolina ob Kolpi, Srednji Radenci 2, 8342 Stari trg ob Kolpi; tel: 01/89-43-780, 041/518-536; [www.kolpa-adventures.com](http://www.kolpa-adventures.com)  
RIC Bela krajina, Trg svobode 3, 8340 romelj; tel: 07/30-56-530; [www.ric-belakrajina.si](http://www.ric-belakrajina.si)



KOLPA  
KRAJINSKI PARK



NAJJUŽNEJŠA SLOVENSKA  
PEŠPOT  
OD RADENCEV DO DAMLJA

## OPIS POTI

Pohod po najjužnejši slovenski pešpoti lahko začnete v Radencih ali Damlju. Večji del 12 km dolge poti se vije po kanjonu reke Kolpe, mimo še ohranjenih vasic Breg in Kot. Slednja se ponša kot najjužnejša točka Slovenije. Ob sprehodu lahko spoznavate slikovitost pokrajine, ki jo je zaznamovala reka Kolpa ter si ogledate nekatere naravne in kulturne znamenitosti.



Mlin v Damlju



Suha dolina pod Sinjim vrhom

Pot v Damlju lahko nadaljujete po suhi dolini vse do vaškega klanja na Sinjem vrhu ali do mlina Krivec, iz Radencev pa se lahko povzpnete še na ostenje Velike in Male stene, od koder je lep razgled na mogocen kanjon z reko.


Najjužnejša slovenska pešpot poteka v osrednjem delu krajinskega parka Kolpa po ohranjeni naravi in je označena. Zaradi nezahtevnosti je primerna za vse generacije. Prosimo, da uporabljate zgolj markirane poti in upoštevate pravila ravnanja.





Na razgaljenih apnen evih skladih ob poti uspevajo le manj zahtevne rastline kot so alge in mahovi. Kamninske razpoke in posamezne police, kjer je prsti ve , pa preraš a praprot in mlado grmi evje.

Zaradi kraškega zna aja zgornjega Pokolpja prevladuje podzemeljsko pretakanje vode. Obmo je tako zaznamujejo le številni izviri. Med njimi po vodnatosti izstopa Poganac v Dolenjih Radencih, voda iz izvira Trpotec pa po ljudskem pri evanju ohranja ve no mladost.



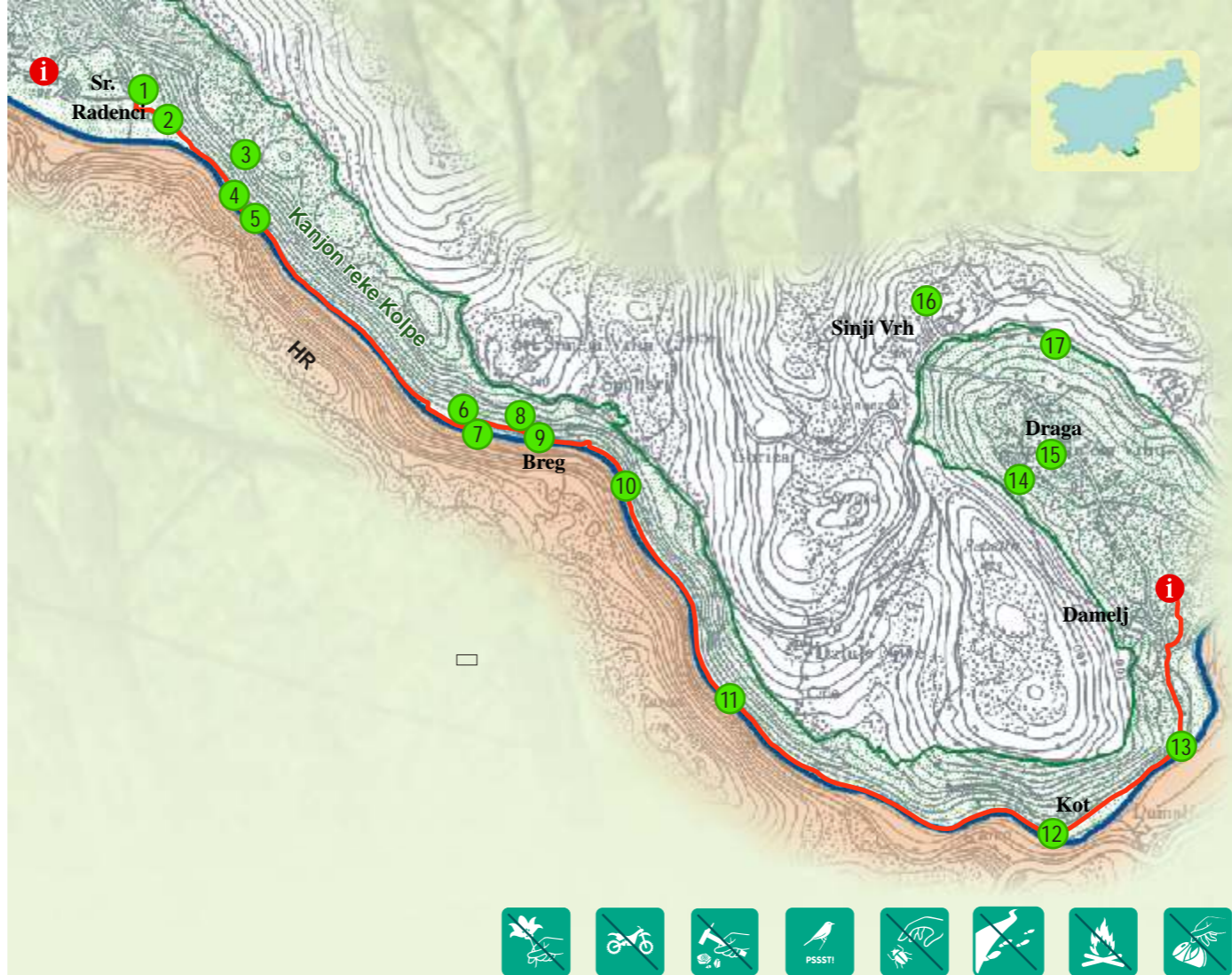

Izvir Poganac

Podzemeljski tokovi so plitvo pod površjem ustvarili številne vodne jame. Ena takih je Kobilja a pod Špearji, ki je s svojimi 360 m dolžine najdaljša jama ob reki Kolpi.



### Znamenitosti ob poti:

1. Izvir Jame
2. Izvir Poganac
3. Radenska stena
4. Izvir Trpotec
5. Bukev
6. Izvir Potok
7. Hruška Petrovka
8. Tepki
9. Mlin Breg
10. Kobilja a
11. Francoski kamen
12. Najjužnejša to ka Slovenije
13. Izvir Župnik
14. Izvir Draga
15. Suha dolina pod Sinjim vrhom
16. Sinjevrški kal
17. Fortunova brajda



Neposredno ob reki lahko spoznavamo obvodni gozd z vrbami, jelšami, topoli, velikimi jeseni in bresti ter številnimi ovijalkami (navadni bršljan, srobot). Strma proti jugu obrnjena dolomitna pobo ja pa preraš a toploljubni gozd z malim jesenom in rnim gabrom.

Ob poti bomo naleteli na ruševine, kjer so doma ini na rtovali gradnjo opekarne, ki pa nikoli ni zares zaživela.



O mlinarski dejavnosti tega obmo ja pri ajo številni jezovi in ostanki mlinov. Mlin z jezom v Bregu danes sodi med najstarejše še ohranjene mline ob Kolpi in je edini od sedemnajstih, ki ob asno še deluje.



Posebnost Kolpe kot kraške reke je njena prodonosnost.

Vodomec