

Divji potok s okolicom predstavlja značajno stanište vodenim, odnosno za vodu vezanim biljnim i životinjskim vrstama. Među najkarakterističnije vrste spadaju potočni rak i pjegavi daždevnjak. Uz potok žive i vodenkos te siva pastirica, a u krošnjama drveća djetlić, žuna i brojne ptice pjevice. Među bjelogoričnim stablima prevladavaju bukva i obični grab. U niskom raslinju uspijevaju mnoge zeljaste vrste bilja, kao što su crijemuž, drijemovac i močvarna kaljužnica.



Bukva
(*Fagus sylvatica*)



Obični grab
(*Carpinus betulus*)



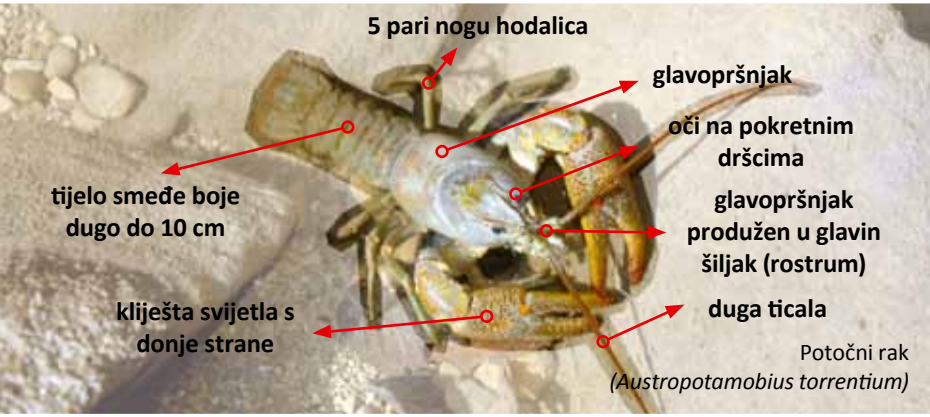
Proletni drijemovac
(*Leucojum vernum*)



Crijemuž
(*Allium ursinum*)



Močvarna kaljužnica
(*Caltha palustris*)



5 pari nogu hodalica

tijelo smeđe boje
dugo do 10 cm

kliješta svijetla s
donje strane

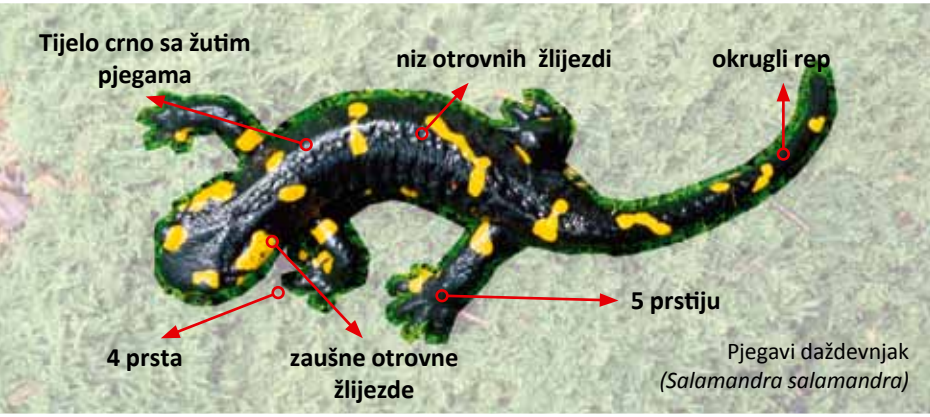
glavopršnjak

oči na pokretnim
držcima

glavopršnjak
produžen u glavin
šiljak (rostrum)

duga ticala

Potočni rak
(*Austropotamobius torrentium*)



Tijelo crno sa žutim
pegama

niz otrovnih žlijezdi


okrugli rep

4 prsta

zaušne otrovne
žlijezde

5 prstiju

Pjegavi daždevnjak
(*Salamandra salamandra*)



U proljeće šumsko tlo prekrije neobično samoniklo bilje. Znete li koje stablo će rasti od njih? Odgovor je skriven u zagonetki.



DIVJI POTOK – skriveni dragulj prirode

Nalžiha v vaše prihodnost
Operacija delno financirana iz Evropske unije
Instrument za predpristopno pomoć

Ulaganje u vašu budućnost
Operacija dijelom financirana Evropska unija
Instrument prepristopne pomoći

REPUBLIKA SLOVENIJA
SLUŽBA VLADE RS ZA LOKALNO SAMOUPRAVO
IN REGIONALNO POLITIKO



Pripremili: Barbara Kink, Mira Ivanovič, Matej Simčič, Irena Štangelj • Recenzija: Irena Kodele Krašna, Zavod Rdeči apolon • Prijevod: Alkemist d.o.o., Kristijan Brkić • Fotografije: Dušan Klenovšek, Matej Simčič, Marko Pršina, Zvone Butala, Barbara Kink • Kartografska podloga: Javne informacije Slovenije, GURS, DOF 2009 • Dizajn i tisak: Birografika Bori d.o.o. • Izdavač: Zavod RS za zaštitu prirode, u okviru projekta IZVORI ŽIVOTA: Lokve, ribnjaci i izvori: Naša prošlost – Naša budućnost, prosinac 2011 • Naklada: 200 primjeraka



Divji potok, čije se izvorišno područje nalazi iznad sela Srednja Vas kod Črmošnjica, stvorio je na uglavnom dolomitnoj podlozi vrlo raznoliko i slikovito riječno korito s brojnim slapićima, bazenima, virovima i brzicama. Potok najvećim dijelom teče kroz šumu. Nakon približno 3,5 km toka, tipičnog za gorski potok, slijeva se u Črmošnjicu, koja teče prema Dolenjskim Toplicama.



Veliki pečat na ovome području ostavili su Kočevari. Črmošnjice su bile središte kočevarskog dijela županije Semič. O povijesti Kočevara također svjedoče ruševine Staroga i Novoga Tabora te brojni očuvani kočevarski izvori u široj okolici Divjega potoka.



Posebnost Divjega potoka je nastanak sedre na njegovoj cijeloj dužini. Sedra je sedimentna stijena koja nastaje izlučivanjem iz vode bogate kalcijevim karbonatom. Ona se taloži na mahovini i bilju, gradeći brzace, slapišta i druge barijere u koritu potoka. Slapišta se izlučivanjem sedre stalno mijenjaju, odnosno rastu, a sve viši padovi pružaju vodi sve veću snagu za stvaranje bazena.

Bogatstvu voda Divjega potoka značajno pridonosi voda koja izvire na površinu iz spilje Mašelj. I u suhom razdoblju Mašelj ima stalan i izdašan protok.



NOVI TABOR



0 50 100 200 m

